

# Rund um die »Grüne Hölle«


*Die Eifel: ein Paradies für Motorradfahrer, nicht nur, wenn es um schnelle Runden auf der legendären Nordschleife des Nürburgrings geht. Es lockt ein tolles Angebot an spannenden Motorradstraßen*

*Text: Rudolf Kuhl, Fotos: Christiane und Rudolf Kuhl*



*Das historische Pflaster von Reifferscheid durfte nur ausnahmsweise unter die Räder genommen werden.*

Flüsse,  
Seen, Täler –  
dazwischen  
malerische  
Städtchen



*Steil und schmal: die  
malerischen Gassen des  
Moselörtchen Klotten (gr. Bild).  
Hainbuchen-Hecken schützen  
Häuser und Menschen vor  
den Westwinden (o. r.). Die  
»Grüne Hölle«: Einfahrt  
ins Brünnechen (u. r.).*





**Kurvige  
Straßen  
schlängeln  
sich über  
die Höhen**



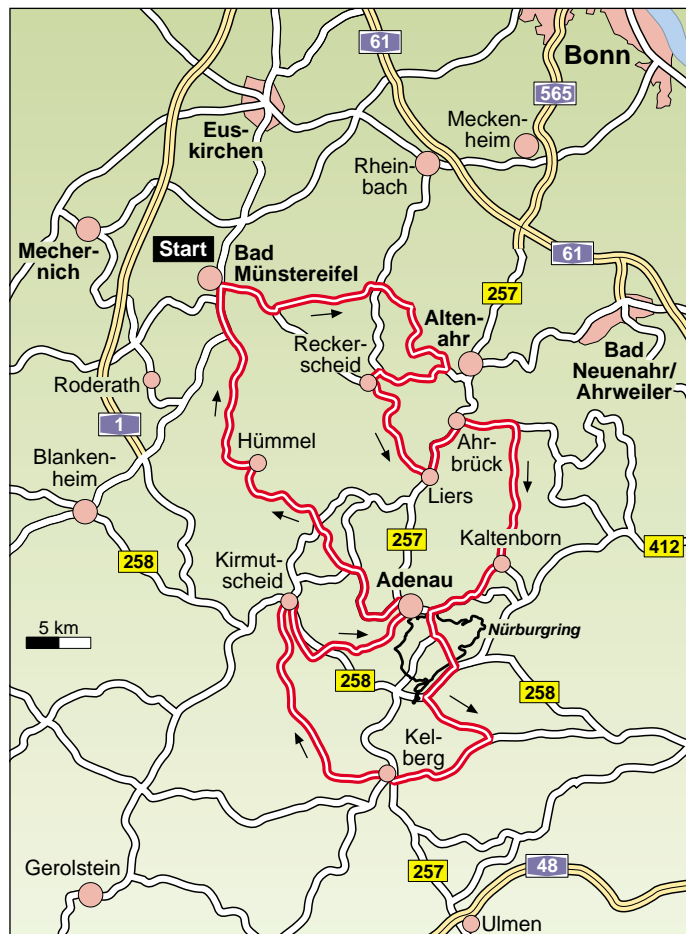
*Von Burg Kreuzberg  
hinab zur Ahr (o. ganz l.).  
Autofrei von der Hohen  
Acht nach Mayen (o. M.).  
Im Schatten der Nürburg (ganz o.).  
Maare, die »Augen  
der Eifel« – hier das  
Schalkenmehrener Maar mit dem  
gleichnamigen Ort (o.).  
Blankenheim: Im Ziegenstall um  
die Ecke entspringt die Ahr (u. l.).  
An der Grünen Grenze  
nach Belgien (l.)  
Nideggen: Türme und Mauern  
aus rotem Sandstein (u. l.).  
Im legendären alten Fahrerlager  
röhren die Motoren  
nur noch selten (u.).*



# Roadbook-Tour Eifel/Mosel

Die Eifel – eine von den Flüssen Rhein, Mosel, Sauer, Our und Rur eingerahmte Mittelgebirgslandschaft im mittleren Westen Deutschlands. Dort, wo die Eifelberge mit über 700 Metern am höchsten sind: der Nürburgring – bekannt, berühmt, berüchtigt. Jacky Stewart, Formel-1-Weltmeister früherer Tage, hat das Kurvenlabyrinth der legendären Nordschleife einst »Grüne Hölle« getauft. Aber auch draußen, rundherum bis an ihre Grenzen, ist die Eifel nicht weniger grün, nicht weniger kurvig, aber weniger höllisch, eher himmlisch, und das nicht nur wegen der vielen Klöster und Abteien. Kleine, schmale, kurvige Straßen schlängeln sich über waldige und offene Höhen, durch tiefe Täler, vorbei an Flüssen, Bächen, Seen und Talsperren. Dazwischen malerische Städtchen

wie Cochem, Monreal, Bad Münstereifel, Nideggen und Monschau. Lohnend aber auch die Abstecher zu den luxemburgischen und belgischen Nachbarn. Und so funktioniert's: Diese Roadbook-Tour beschreibt einen Rundkurs durch die nordöstliche und die Hohe Eifel. Ausgangspunkt der Reise ist das malerische Eifelstädtchen Bad Münstereifel. Der Weg dorthin führt von der Autobahn A 1, Ausfahrt Nr. 112, Münstereifel/Mechernich, über Holzheim und Nöthen. Natürlich lässt sich mit Hilfe der Standortangabe des Roadbooks und der Generalkarte auch anderswo in den Routenverlauf einsteigen, so zum Beispiel in Adenau oder am Nürburgring. Dann müssen die Gesamtkilometer jedoch außer Acht bleiben, die in Spalte eins des Road-



Sollten Sie nach diesem Appetitanreger so richtig auf den Geschmack gekommen sein: Das TF-Roadbook »Eifel/Mosel« ist bereits zu haben. Exakt 2775,7 Kilometer spannender Motorradstraßen werden in elf vernünftigen Tagestouren vorgestellt. Natürlich findet man mit dem Roadbook im Tankrucksack neben den besten Kurven, den einsamen Schleichwegen auch

viel Sehenswertes, wunderbare Plätze für herrliche Aussichten und die passenden Tipps für Einkehr und Übernachtung. *Bestellcoupon auf Seite 96.*

books angegeben sind. In Spalte zwei ist die jeweilige Differenzstrecke von Punkt zu Punkt dokumentiert. Bitte berücksichtigen Sie allgemein übliche Tachoabweichungen! Spalte drei belegt der »Standort«, der eine Stadt, ein Dorf oder auch ein anderer Platz, wie beispielsweise eine Straßenkreuzung außerhalb, sein kann. Unter »Richtung« gibt es den bewährten Richtungspfeil und vor Ort vorhandene Schildertexte. Als »Info« schließlich werden die schönsten Plätze, die besten Sehenswürdigkeiten, Tipps zu Essen und Schlafen, aber auch Warnhinweise zur Strecke geliefert. Wichtige Telefonnummern von Polizei, Rettungsdienst, Pannenhilfe sowie Motorradwerkstätten und TF-Partner-Häusern finden Sie am Ende der Roadbook-Tour. An Karten und Literatur ist unter anderem Folgendes zu empfehlen: Mairs Generalkarte

Extra, Deutschland 1 : 200.000, Blatt 5 »Nordrhein-Westfalen/Rheinland-Pfalz Nord«, 7,56 Euro, alternativ Generalkarte Pocket Blatt 12, 5 Euro; Marco Polo Reiseführer »Eifel«, Mairs Geographischer Verlag, 14,80 Mark; HB Bildatlas Nr. 121 »Eifel/Aachen«, HB-Verlag, 8,59 Euro; »Ausflugsziele in der Eifel, schöne Burgen und Schlösser«, Pomp Verlag, 10,12 Euro; »Die Eifel, Geschichte und Kultur des alten Vulkanlandes zwischen Aachen und Trier«, DuMont Reiseverlag, 25,51 Euro; »Eifel/Ardenen, Kurvenspaß im Grenzgebiet«, Motorbuch Verlag Pietsch, 15,24 Euro. Diese Roadbook-Tour ist nur der erste Gang, die Vorspeise vom reichlich angerichteten Eifel-Menü. Gönnen Sie sich die ganze Portion. Sie ist – da bin ich mir sicher – ganz nach Ihrem Geschmack. *Ihr Rudolf Kuhl*

# EIFEL/MOSEL

Romantisches und Legendäres: zwischen Bad Münstereifel und der »Grünen Hölle«

**Karten:**  
Mairs Generalkarte Deutschland  
1 : 200.000, Ausgabe Pocket  
Nr. 12 oder Extra, Nr. 5

Gkm	km	Standort	Richtung	Info
0,0	0,0	Bad Münstereifel, Parkplatz vor dem Nordtor	↑ Richtung Euskirchen	Stadtauswärts nach Norden
0,2	0,2	Bad Münstereifel	→ ohne Hinweis	Umgehungsstraße unterqueren, Richtung Kurpark, Effelsberg
5,0	4,8	außerorts	↑ Rheinbach	rechts abknickende Vorfahrtsstraße wird geradeaus verlassen !!
11,9	6,9	außerorts vor Scheuren	→ Schuld	
12,3	0,4	Scheuren, an Kapelle	← Lanzerath	Hinweis steht mit Rückseite zur Fahrtrichtung
13,5	1,2	Maulbach	← Lanzerath	
14,2	0,7	außerorts	← Berg	Kuppe !
15,2	1,0	Freisheim	↑ Kreuzberg	hinter Krähligen hinab ins Sahratal Serpentinaen ★
23,9	8,7	außerorts, Sahratal	→ Kirchsaar	nach 0,6 km gefährliche »Hundekurve« !!
29,2	5,3	Binzenbach	↖ Bad Münstereifel	mehrere Kehren; Vorsicht bei Nässe !
32,2	3,0	außerorts	↖ Lind	↑ Abstecher Radioteleskop Effelsberg 2,5 km ★
35,3	3,1	außerorts	→ Liers	Serpentinaen ins Liersbachtal; ab Obliers Fahrbahn schmal und etwas holprig ★
41,9	6,6	Liers	→ ohne Hinweis	nach 0,1 km ← über Ahrbrücke
42,3	0,4	außerorts B 257	← Bonn B 257	Tankstellen
46,6	4,3	Ahrbrück	→ Kesseling	am Abzweig: Bikertreff »Café Fahrtwind« ★
50,5	3,9	Kesseling	→ Nürburgring	Ortseingang ← Abstecher zum Gasthaus »Steinerberghaus«, Zufahrt für Besucher (Anlieger) erlaubt, sehr schmale Straße; Kesseling Tal ★
59,9	9,4	Kaltenborn	→ Nürburgring	nach 2,9 km hinter Kuppe Linkskurve !
63,1	3,2	außerorts	→ Adenau	
68,0	4,9	Adenau	← Nürburgring B 257	nach 0,4 km Zufahrt Nürburgring-Nordschleife; Bikertreff; TF-Partnerhaus »Hotel an der Nordschleife« ★
69,2	1,2	Breidscheid, Ortseende	← Nürburgring	hinter Links-Kehre folgt »Hundekurve« !
73,1	3,9	außerorts	→ Nürburg	im Kreisverkehr ↑; im Ort → Abstecher zur Nürburg ★
76,3	3,2	Nürburg	→ Aachen B 258	Start/Ziel-Bereich Nürburgring, Erlebniswelt, Museum; Imbiss im alten Fahrerlager; Zufahrt Rennstrecke ★
77,1	0,8	Nürburgring B 258	← Welcherath, Kelberg	
79,4	2,3	Welcherath	← Boos	↑ alternativ: über Reimerath nach Kelberg zu Gkm 90,0
82,8	3,4	außerorts	→ Kelberg B 410	
90,0	7,2	Kelberg B 410	↑ in den Ort B 410	
90,4	0,4	Kelberg B 410	↗ Blankenheim	
90,6	0,2	Kelberg	← Blankenheim	
95,1	4,5	außerorts	↗ Bodenbach, Gelenberg	hinter Gehlenberg: Straße schmal, holprig
98,4	3,3	Bodenbach	→ Dankerath	Fernblick zur Nürburg ★

Gkm	km	Standort	Richtung	Info
103,2	4,8	Dankerath, Ortsende	➔ Trierscheid, Kirmutscheid	abknickender Vorfahrtstraße folgen
106,7	3,5	außerorts	➔ Adenau	
107,4	0,7	außerorts, 10 m vor <b>B 258</b>	➔ Kirmutscheid, Pomster	Hinweis steht mit Rückseite zur Fahrtrichtung: nicht auf <b>B 258</b> fahren; enge Serpentinaffen folgen ! ★
112,1	4,7	außerorts an <b>B 258</b> Höhe Barweiler	➔ ohne Hinweis <b>B 258</b>	Barweiler: TF-Partnerhaus »Hotel Hüllen«
112,9	0,8	außerorts <b>B 258</b> Höhe Ortsende Barweiler	← ohne Hinweis (Linksabbieger-Spur)	sofort ➔ und wieder ←, dort Hinweis »Adenau«; schmale, kurvige Waldstraße ★
119,8	6,9	Adenau	← ohne Hinweis <b>B 257</b>	Adenau: Marktplatz und »Butternmarkt« mit malerischem Fachwerkkambiente; am Markt TF-Partnerhaus »Historisches Gasthaus Blaue Ecke« ★
120,4	0,6	Adenau	↑ Aachen, Blankenheim	rechts abknickende Vorfahrtstraße wird geradeaus verlassen; !!
124,4	4,0	außerorts in Linkskurve	↑ Rodder	schmale Fahrbahn
127,4	3,0	Rodder	➔ Reifferscheid	vorher schon Hinweis »Reifferscheid«
129,6	2,2	Reifferscheid	↙ Fuchshofen	tolle Ausblicke; schmale Fahrbahn, vor Fuchshofen enge Kehren ★ !
135,7	6,1	Fuchshofen	➔ Schuld	Hinweis vor Ahrbrücke
136,6	0,9	außerorts im Ahrtal	↙ Wershofen	rechts abknickende Vorfahrtstraße wird halblinks verlassen; Wershofen: TF-Partnerhaus »Landgasthaus Pfahl« !!
143,3	6,7	außerorts	↗ Bad Münstereifel	Vorfahrtstraße folgen
153,8	10,5	Schönau	← Bad Münstereifel	
160,5	6,7	Bad Münstereifel, Nordzufahrt <b>B 51</b>	← Bad Münstereifel	
170,0	0,5	Bad Münstereifel, Parkplatz am Nordtor	✘ zurück bei Gkm 0,0	Historisches Stadtbild: Burg, Fachwerk, Stadtmauer, Glasbläserei am Südtor ★ ★

**Info:**







Eifel-Touristik, Postfach 1346, 53897 Bad Münstereifel, Tel. 02253/922222, www.eifeltouristik.de

Tourismusverein Hocheifel-Nürburgring e. V., Kirchstr. 15, 53518 Adenau, Tel. 02691/30516, www.hocheifel-nuerburgring.de

**Notrufnummern:**

Notruf: 110 oder 112  
Pannendienst: 0180/2222222

**LEGENDE:**

-  Übernachtung
-  Essen und Trinken
-  Sehenswertes
-  Achtung
-  Autobahn
-  Bundesstraße

## Tipps und Adressen

**»Tourenfahrer«-Partnerhäuser:**

**Historisches Gasthaus Blaue Ecke**, Am Marktbrunnen, 53518 Adenau, Tel. 02691/2005, www.blaue-ecke.de

**Biker-Hotel An der Nordschleife**, Trierer Str. 15, 53518 Adenau-Breidscheid Tel. 02691/930158

**Landgasthaus Pfahl**, 53520 Wershofen, Tel. 02694/232, www.landgasthaus-pfahl.de

**Hotel Hüllen**, Hauptstr. 22, 53534 Barweiler Tel. 02691/7520, www.hotelhuelen.de

**Hotel Restaurant Café Forsthaus**, 56745 Riedener Mühlen, Tel. 02655/ 95990, www.hotel-forsthaus.com

**Gasthaus Zur Post**, Bahnhofstr.

24, 56818 Klotten/Mosel, Tel. 02671/7116, www.hotelzurpost-klotten.de

**Hotel Landhaus Müllenborn**, Auf dem Sand 45, 54568 Gerolstein-Müllenborn, Tel. 06591/95880, www.landhaus-muellenborn.de

**Hotel Müller**, Mühlengasse 3 a, 54655 Kyllburg, Tel. 06563/96960, www.mueller-kyllburg.de

**Hotel Restaurant Hauer**, Sauerstaden 20, 54669 Bollendorf, Tel. 06526/920500, www.hotel-hauer.de

**Eifel-Sport-Hotel**, Philippsheimer Str. 8, 54647 Bitburg-Gondorf, Tel. 06565/ 9250, www.eifel-sport-hotel.de

**Hotel des Ardennes**, 38, Rue de la Gare, L-6440 Echternach Tel. 00352/720108

**Motorrad-Werkstätten:**

**Aprilia**: Uli Ponten Motorradtechnik, Am Alten Wehr 15, 53518 Adenau Tel. 02691/1840

**BMW/Honda/Yamaha**: Zweirad Schmitz, Hauptstr. 162, 53518 Adenau, Tel. 02691/92040

**Ducati**: Zweirad-Center Wagner, Industriegebiet Nord, 56727 Mayen, Tel. 02651/42017

**Kawasaki**: Zweirad Schneider, Kottenheimer Weg 35, 56727 Mayen, Tel. 02651/947294

**KTM**: Fa. Nass, Malmedyer Str. 61, 53879 Euskirchen, Tel. 02251/51648

**MZ**: Zweiradservice Käthe Schubert, Lilienstr. 55, 53881 Euskirchen, Tel. 02251/64142

**Suzuki**: Zweirad Löhmer, Kuchenheimer Str. 144, 53881 Euskirchen, Tel. 02251/4043